







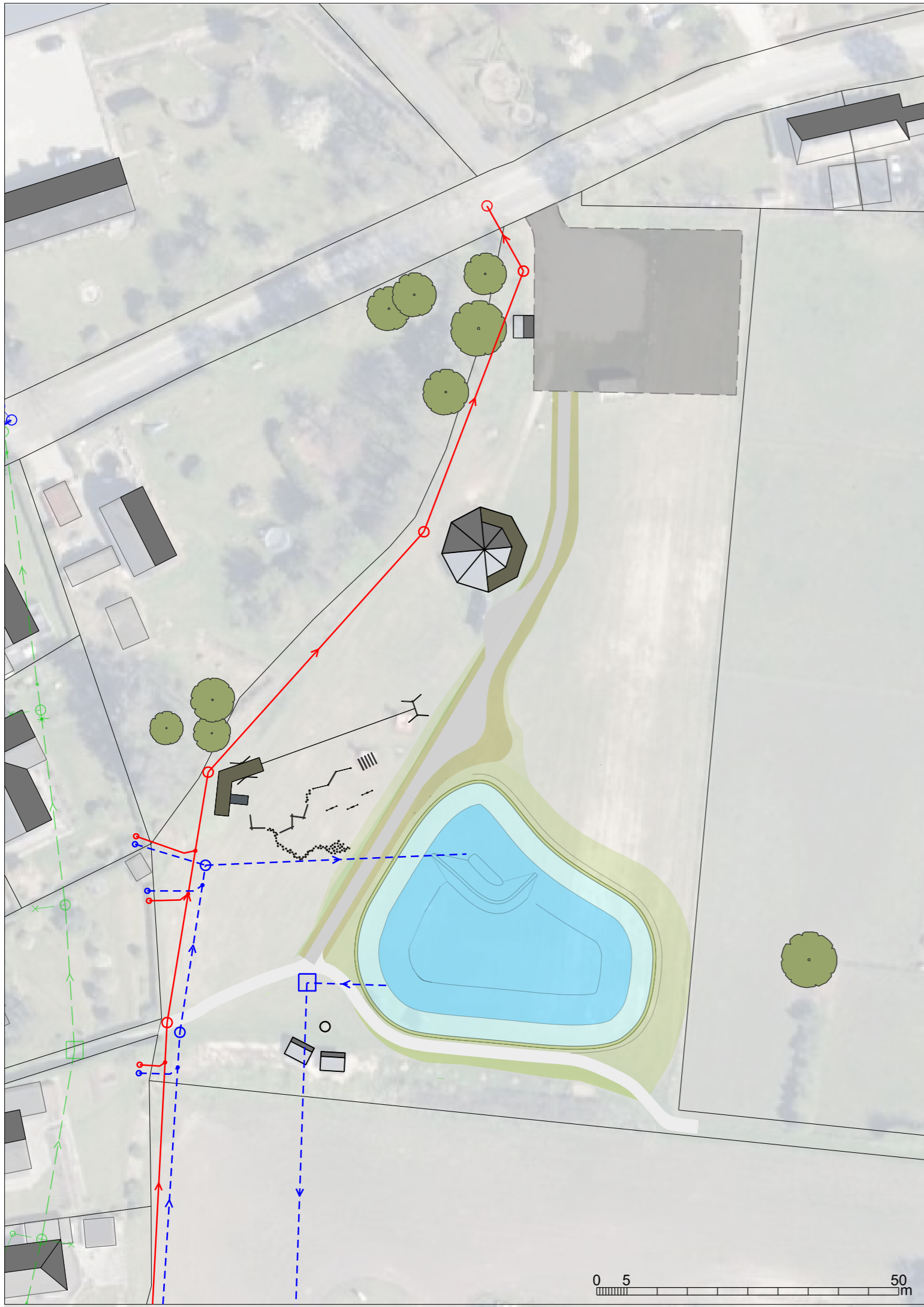


Signaturforklaring:



XXXXXXX Brøndnummer
 DK: 23.50 Dækselkote
 BK: 21.40 Bundkote

-  Projekteret spildevandsledning med brønd
-  Projekteret regnvandsledning med brønd
-  Eksisterende spildevandsledning med brønd
-  Eksisterende regnvandsledning med brønd
-  Eksisterende fællesledning med brønd

- Andet
-  Maks vandspejl
 -  Permanent vandspejl
 -  Adgangsvej/sti
 -  Kommunal sti
 -  Græsarmering
 -  Terrænregulering
 -  Arbejdsplads/fremtidig p-plads



Noter:
 Ubenaevnte mål er i m
 Koordinatsystem: EUREF/UTM zone 32N
 Planen benytter ikke nødvendigvis alle signatur.

						Sagsnr. 20500237	
						Målforhold 1:750	
Sag Separering af Melleup						Emne Situationsplan for landzonetilladelse	
Forventet udformning af teknisk anlæg						Tegn. nr. 20500237-041	
Dato 15.12.2023	Projektleder PORA	Projekteret ENI	Tegnet ENI	Kontrol SBK	Godkendt PORA	Rev. -	-
Rådgiver 	Bogøvej 15, 8382 Hinnerup	Mail: info@k-lar.dk	Hjemmeside: www.k-lar.dk				

VANDMILJØ RANDERS
 Tørvebryggen 12, 8900 Randers C
 Tlf.: 3841 1212
 mail@vmr.dk - www.vmr.dk