

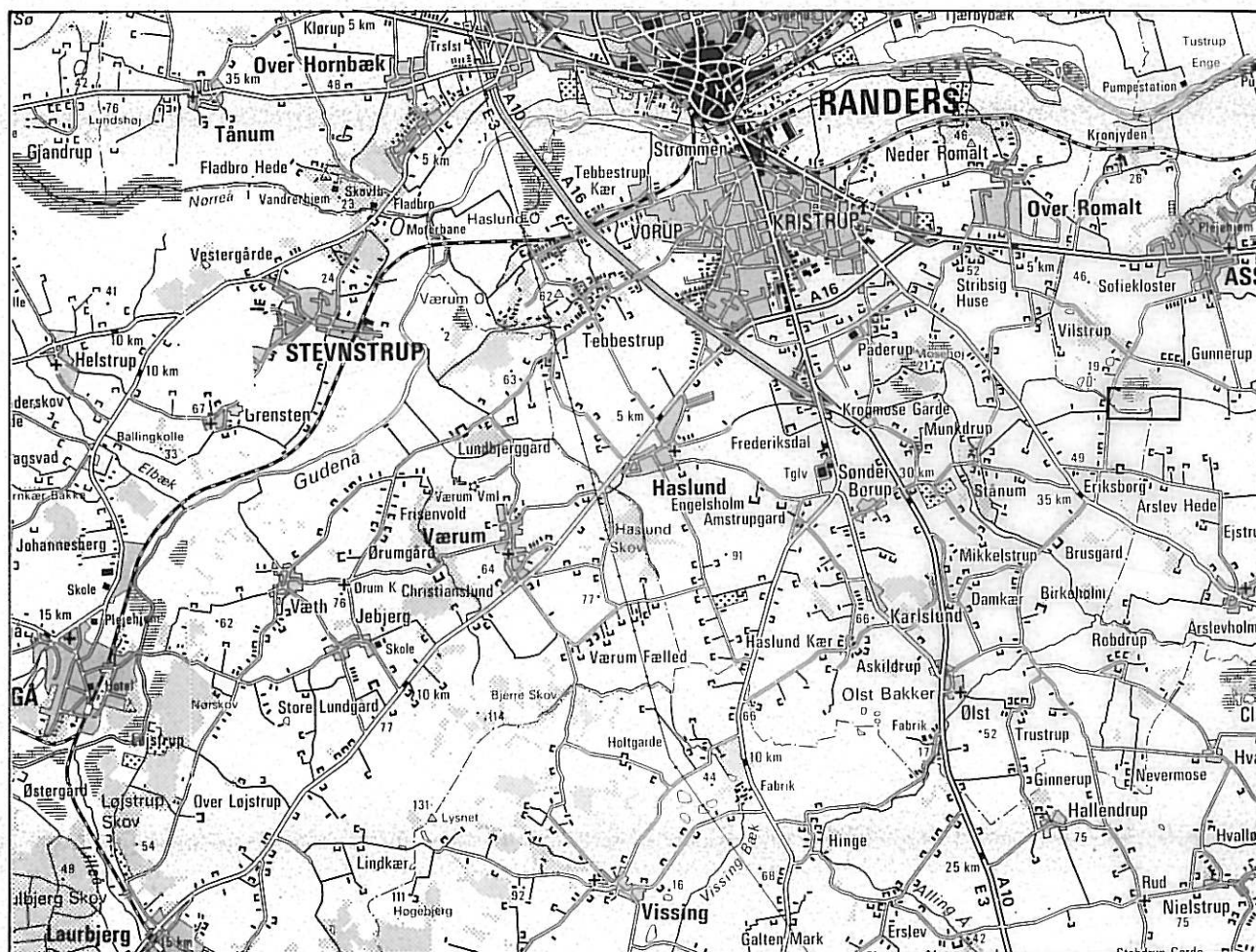


# RANDERS KOMMUNE SØNDERHALD KOMMUNE HOV BÆK

Oversigtskort 1:100000

Fotokort 1:2000

Fotodato 1992



## Signaturforklaring for længdeprofil:

- åbent vandløb
- rørlagt vandløb
- terræn højre side
- - - terræn venstre side

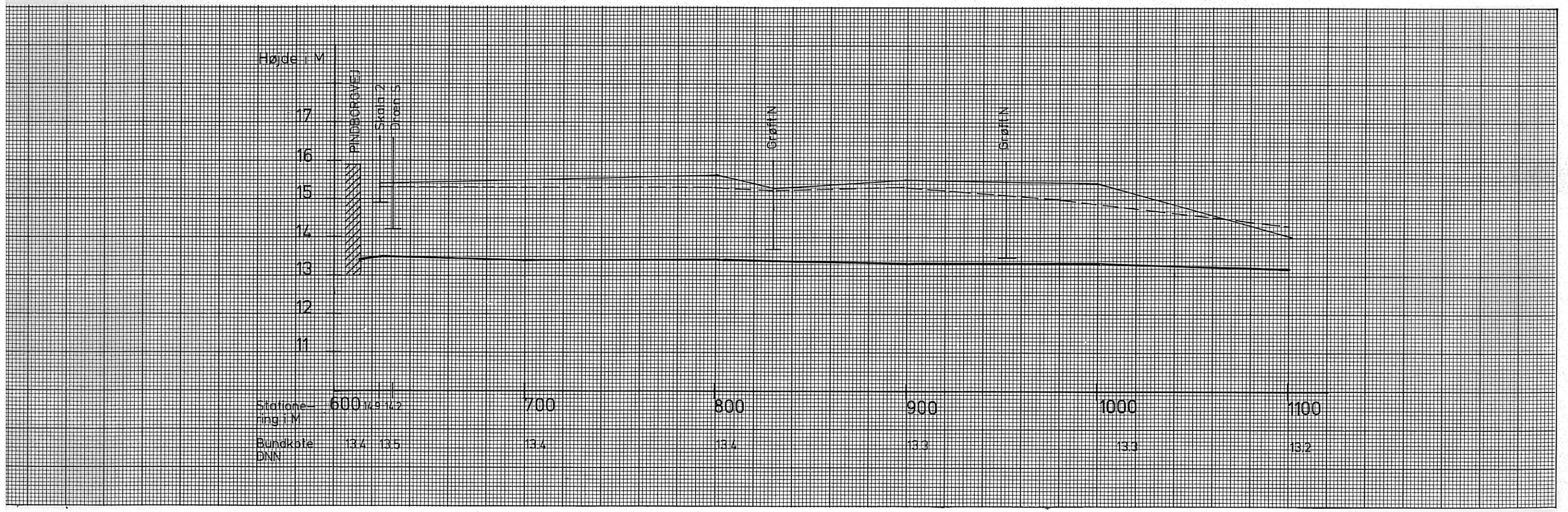
- overkørsel
- ∅ vandslug i cm
- ⊕ kote for dræn, grøft
- | nummereret vandstandsskala





Brusgård Hvdg., Ølst

ønderhald Kommune





Brusgård Hovedgård, Ølst

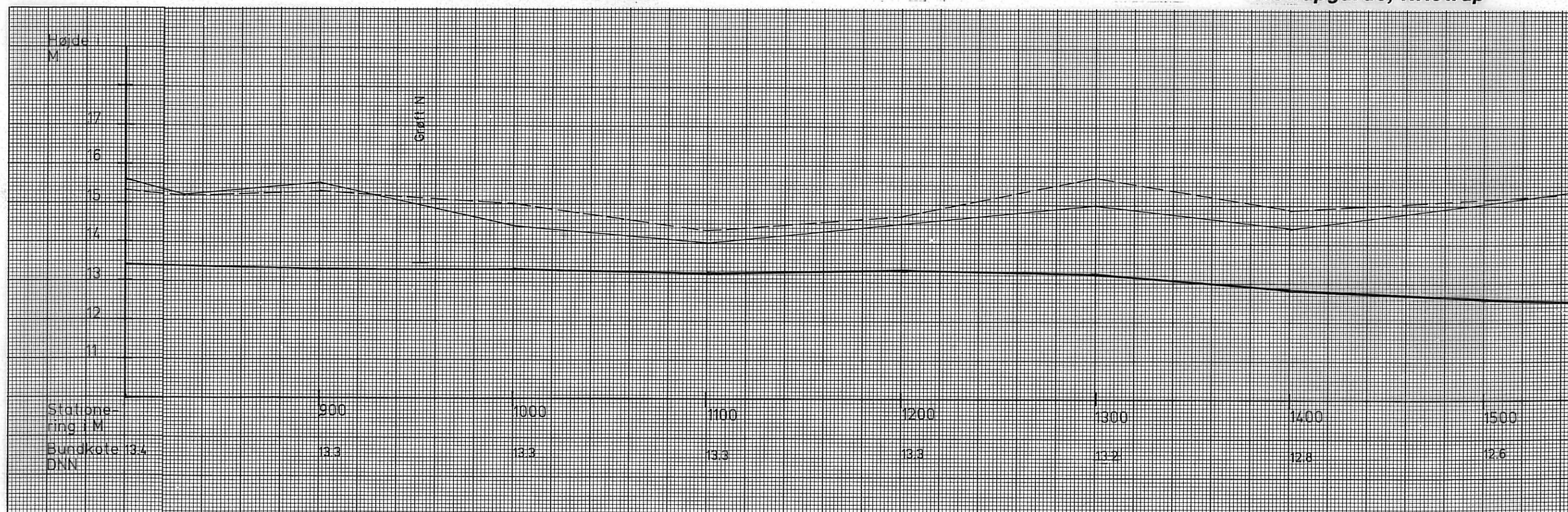
Stånum By, Krstrup

Sønderhald Kommune



Sønderhald Kommune

Vilstrupgårde, Krstrup



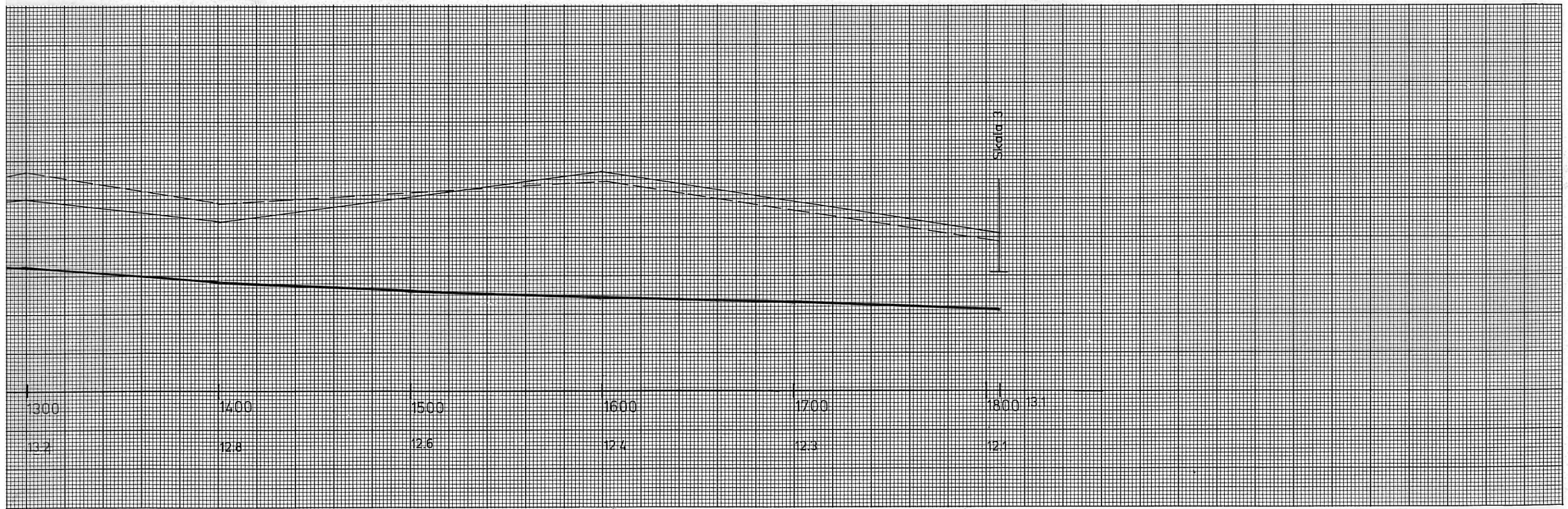




**Stånum By, Kristrup**

**Vilstrupgårde, Kristrup**

**Vilstrupgårde, Kristrup**





Stånum By, Krstrup

Vilstrupgårde, Krstrup



Stånum By, Krstrup

