








Signaturforklaring

Kloakplande




Status / plan

-  Fælleskloakeret
-  Fælleskloakeret m. begrænsn.
-  Fælleskloakeret m. septiktank
-  Separatkloakeret
-  Spildevandskloakeret
-  Separatkloakeret m. begrænsn.
-  Nedsivning




V77 Oplandsnummer

Udløb

Status / plan


-  Udløb fra fællessystem, (overløb)
-  Udløb fra regnvandsystem
-  Udløb fra renseanlæg
- A22U065 Udløbsnummer

Renseanlæg

-  Offentlig renseanlæg
-  Privat renseanlæg
-  Privat renseanlæg (virksomhed)








Randers Renseanlæg Renseanlægsnavn

Kommunegrænse

 Kommunegrænse

Bygværker

Status / plan

-  Pumpestation, spildevand
-  Pumpestation, fællesvand
-  Pumpestation, regnvand
-  Overløbsbygværk
-  Sparebassin
-  Udligningsbassin
-  Overløb nedlægges
-  Sandfang, regnvand
-  Sandfang, spildevand

Ledningsanlæg

-  Fællesledning, gravitation
-  Spildevandsledning, gravitation
-  Regnvandsledning, gravitation
-  Fællesledning, tryk
-  Spildevandsledning, tryk
-  Regnvandsledning, tryk

Vandløb

-  Vandløb/grøfter

Bygherre:	Randers Kommune	Ing.:	Rev.:	Dato:
		VGM	SHF	15.08.2009
Sag:	Spildevandsplan	Mål:	1:10.000	
		Filnavn:	2.08 Gassum.wor	
Emne:	Detailkort: Gassum, Dyrby	Projektnr.:	1071501	
		Tegn. nr.:	2.08	

