








## Signaturforklaring

### Kloakoplände


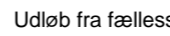

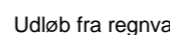

Status / plan

-  Fælleskloakeret
-  Fælleskloakeret m. begrænsn.
-  Fælleskloakeret m. septiktank
-  Separatkloakeret
-  Spildevandskloakeret
-  Separatkloakeret m. begrænsn.
-  Nedsivning

**V77** Oplandsnummer




### Udløb

Status / plan

-   Udløb fra fællessystem, (overløb)
-   Udløb fra regnvandssystem
-  Udløb fra renseanlæg

**A22U065** Udløbsnummer

### Renseanlæg

-  Offentlig renseanlæg
-  Privat renseanlæg
-  Privat renseanlæg (virksomhed)
















**Randers Renseanlæg** Renseanlægsnavn

### Kommunegrænse







 Kommunegrænse

### Bygværker

Status / plan

-   Pumpestation, spildevand
-   Pumpestation, fællesvand
-   Pumpestation, regnvand
-   Overløbsbygværk
-   Sparebassin
-   Udligningsbassin
-  Overløb nedlægges
-  Sandfang, regnvand
-  Sandfang, spildevand

### Ledningsanlæg

-  Fællesledning, gravitation
-  Spildevandsledning, gravitation
-  Regnvandsledning, gravitation
-  Fællesledning, tryk
-  Spildevandsledning, tryk
-  Regnvandsledning, tryk

### Vandløb

-  Vandløb\grøfter

Bygherre:	Randers Kommune		
	Ing.:	Rev.:	Dato:
Sag:	Spildevandsplan		
	VGM		11.07.2008
Emne:	Detailkort: Torup		
	SHF	15.08.2009	
Mål:	1:10.000		
	Filnavn:	2.32 Torup.wor	
Projektnr.:	1071501		
	Tegn. nr.:	2.32	