

Justisministeriets genpartipapir

Matr.nr. 37, 38, 39 og 40,
Paderup by, Krstrup sogn.

Anmelder:
RANDERS KOMMUNE
TEKNISK FORVALTNING

Stempelfri.

DECLARATION:

I henhold til bekendtgørelse nr. 181 af 29. marts 1974 om ekspropriation til vandforsyningsanlæg har Randers byråd på mødet den 11. september 1978 truffet endelig beslutning om, at der ved ekspropriation efter nævnte bekendtgørelses § 9 pålægges ejendommene matr.nre 37, 38, 39 og 40, Paderup by, Krstrup sogn, og fremtidige parceller deraf sålydende

BESTEMMELSER OM VANDLEDNING:

Vandledningens beliggenhed:

Den over ejendommene matr.nr.e 37, 38, 39 og 40, Paderup by, Krstrup sogn, i efteråret 1978 anlagte 200 mm P.V.C. vandledning er vist med målsat beliggenhed på vedhæftede den 16. januar 1979 attesterede deklarationsrids 1: 1000.

Respektering af vandledningen:

Pågældende vandledning skal til enhver tid tåles og respekteres og have lov til at henligge uforstyrret.

Anlægsforbud:

Der må således ikke udføres eller anbringes noget, der kan være til hinder eller skade for vandledningens beståen og adgangen dertil i forbindelse med eftersyn, vedligeholdelses- og reparationsarbejder.

Beskyttelseszone:

Inden for en afstand af 1 m til hver side fra vandledningens yderste begrænsning må der ikke uden forud indhentet tilladelse fra Randers kommune opføres bebyggelse eller etableres andre faste anlæg af nogen art samt foretages beplantning med træer m.m. med dybtgående rødder.

Drift:

Randers kommune skal have ret til adgang til eftersyn og til at foretage vedligeholdelses- og reparationsarbejder deraf i det omfang og på det tidspunkt, det skønnes nødvendigt, herunder også at foretage nødvendige opgravninger.

Omkostninger:

Omkostninger ved drift og vedligeholdelse af vandledningen påhviler alene Randers kommune.

Ulempe og erstatning:

De med sådant eftersyn, vedligeholdelses- og reparationsarbejder forbundne ulemper skal tåles uden erstatning, hvorimod der for eventuelt derved forvoldt skade ydes erstatning, hvis størrelse i mangel af mindelig overenskomst fastsættes af 2 uvildige personer, udmeldt af retten, og i mangel af enighed, en i fællesskab udpeget opmand, alt i henhold til reglerne i lov nr. 181 af 24. maj 1972 om voldgift.

Påtale:

Påtaleretten i medfør af nærværende deklaration tilkommer alene Randers byråd.

Tinglysning:

Nærværende deklaration begæres tinglyst som en offentligretslig servitut på matr.nr.e 37, 38, 39 og 40, Paderup by, Krstrup sogn, i henhold til § 5, stk. 2 i bekendtgørelse nr. 181 af 29. marts 1974 om ekspropriation til vandforsyningsanlæg, hvorved bemærkes

at omhandlede servitutpålæg - som oven for anført - er pålagt ved ekspropriation,

at erstatninger derfor er udbetalt under behørig hensyn til panthavere, og

at servituttens således er bindende for ejere og indehavere af andre rettigheder over ovennævnte ejendomme uden hensyn til, hvornår sådanne er stiftet.


Kommunens samtykke:


Samtykkepåtegning i medfør af § 36 i lov nr. 287 af 26. juni 1975 om kommuneplanlægning er uforvolden, jfr. samme lovs § 38.

Erklæring i henhold til tinglysningslovens § 12:

På Randers byråds vegne attesteres ovenstående hermed.

TEKNISK FORVALTNING, den 9. april 1979


Harald V. Thomsen
tekn.direktør


Henrik Fog
afd.ingeniør

INDFØRT I BOKFØRSEL FOR
RÅNDETS BY- OG HERREDSRÅDET
17.4.79 07693 A

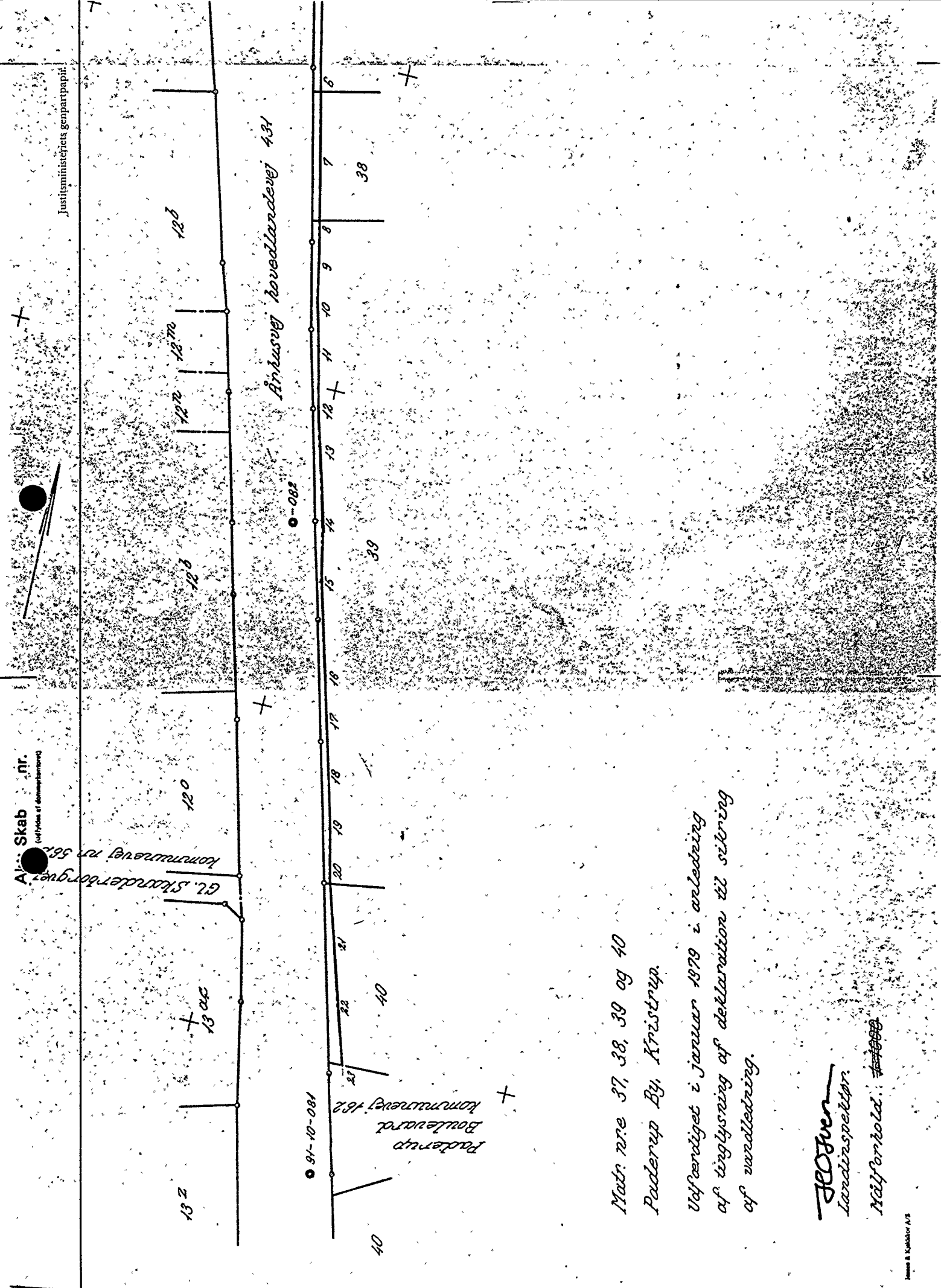
LYST

190

Lk

INGER POULSEN

est

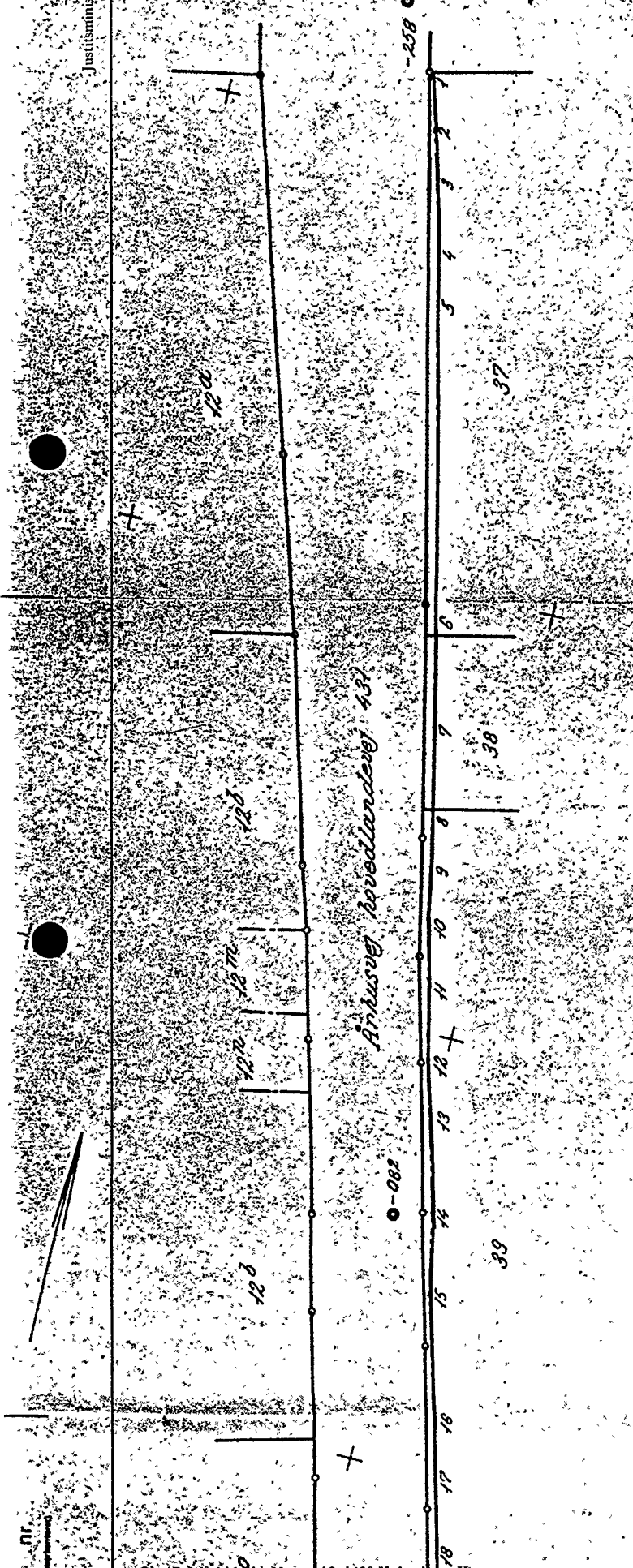


Matr. nr. 37, 38, 39 og 40
 Paderup By, Kr.istrup.

Udfærdiget i januar 1979 i anledning
 af tinglysning af deklaration til sikring
 af værdledning.

J.P. Jensen
 Landinspektør
 Nalleholdevej 10

Justisministeriet (comp. papir)
 Hørnelvej 433 Røvedlandevej 459



Punkt	Y	X
97-10-082	2224577.19	223023.49
97-10-088	2227288.64	223084.47
1	222745.48	223085.34
2	222702.72	223051.97
3	222809.02	223048.33
4	222870.23	223044.83
5	222894.57	223042.27
6	222958.96	223045.54
7	222982.42	223022.87
8	222950.08	223027.06
9	222938.80	223043.75
10	222924.97	223041.53
11	222910.39	223007.92
12	222935.36	223004.22
13	222981.24	223000.70
14	222958.74	223005.01
15	222941.53	223000.96
16	222922.97	223003.15
17	222900.81	223009.84
18	222883.58	223003.29
19	222862.46	223004.46
20	222852.57	223002.85
21	222843.15	223003.67
22	222832.46	223005.99
23	222820.40	223008.57